

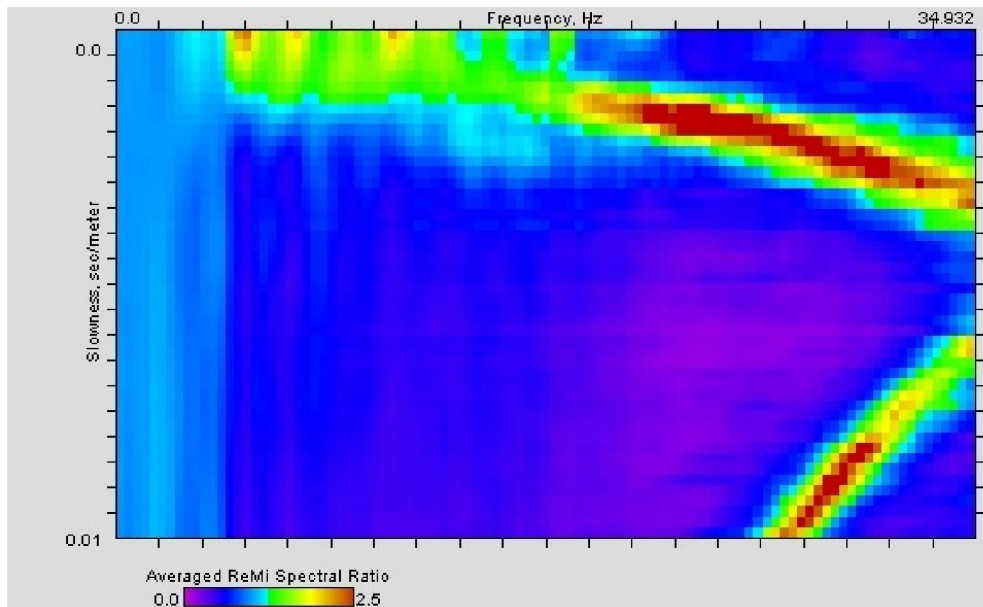
MISURA DI VELOCITA' DELLE ONDE S CON TECNICA ReMi

RM_10

Codice SoftMS

026093L28REMI28

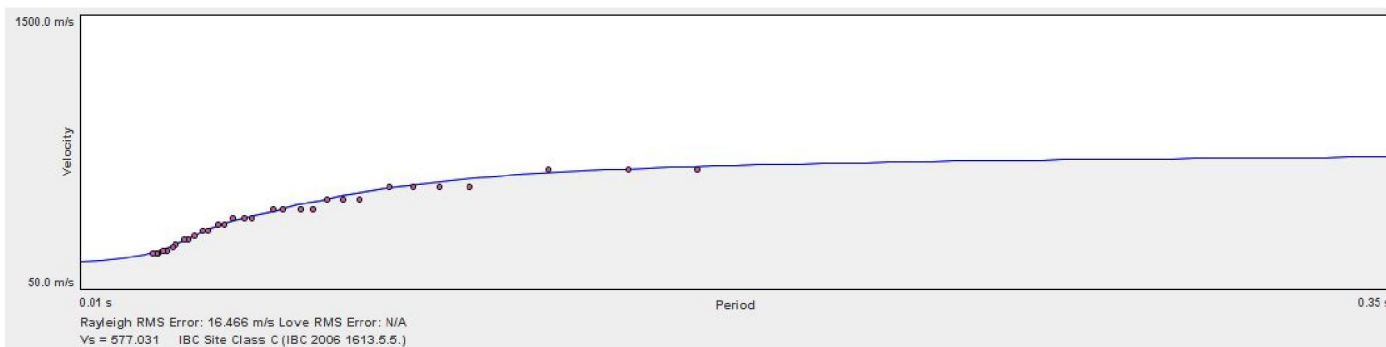
SPETTRO *p-f*

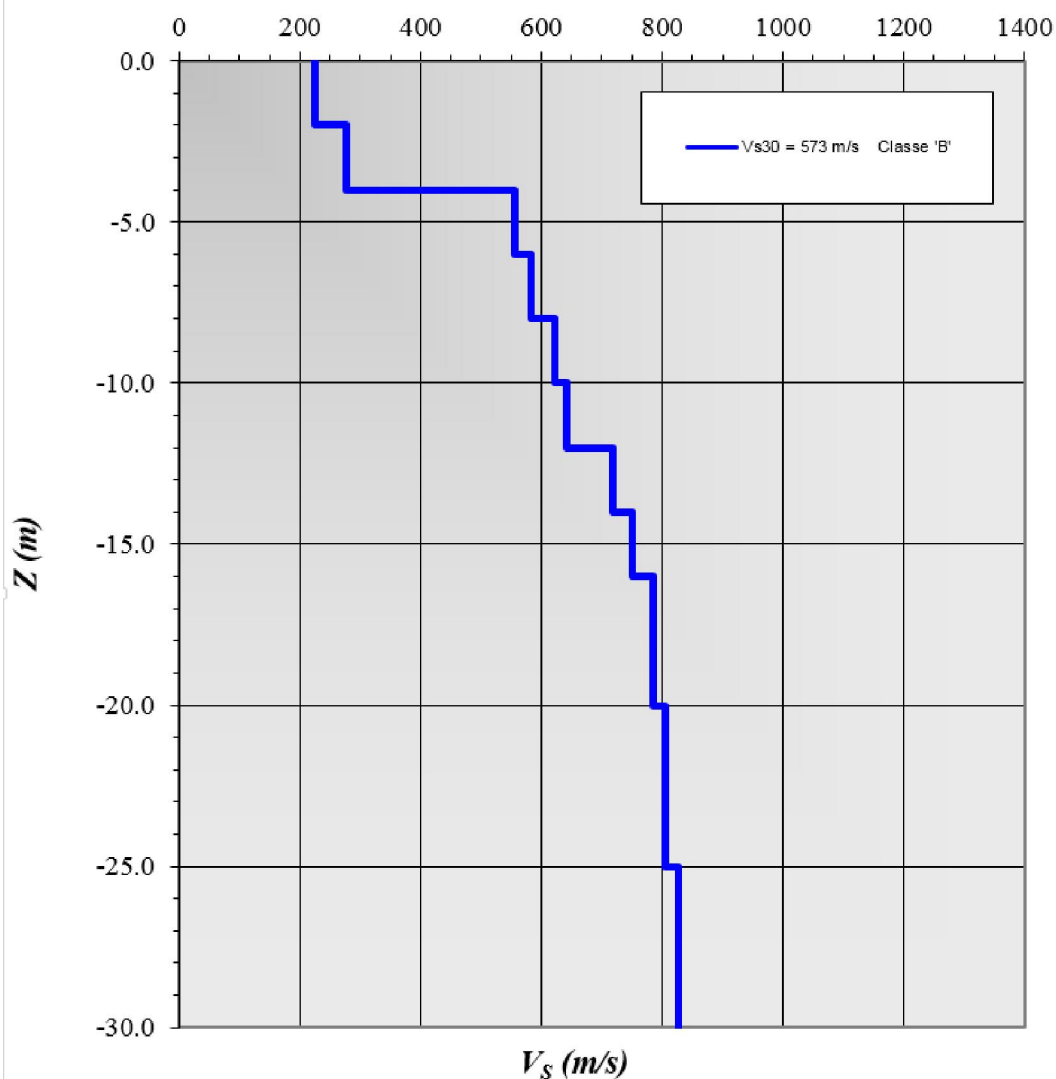


DATI STAZIONE


COMUNE	VOLPAGO DEL MONTELLO
CODICE STAZIONE	RM_10
WGS 84 UTM 33 NORD	5073576.919
WGS 84 UTM 33 EST	274450.507
QUOTA PIANO CAMPAGNA	102 m s.l.m.
VS ₃₀ E CATEGORIA DI SOTTOSUOLO	573 - classe "B"
ANNO E MESE DI MISURA	2015/11

CURVA DI DISPERSIONE



LOG VERTICALE DI VS₃₀*Stazione RM-10*

FOTO



ESTRATTO C.T.R.

